



REGIONE PUGLIA
COMUNE DI ANDRIA

PIANO COMUNALE DEI TRATTURI
L.R. n. 29/2003
"DISCIPLINA DELLE FUNZIONI AMMINISTRATIVE IN MATERIA DI TRATTURI"


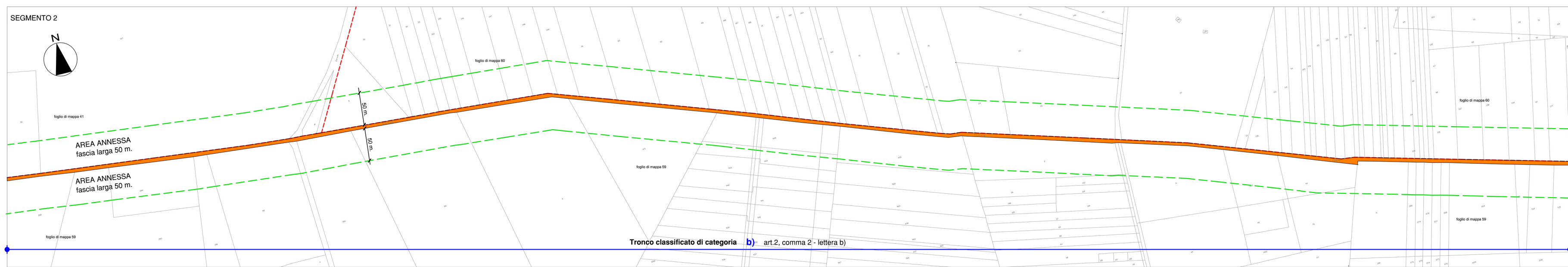
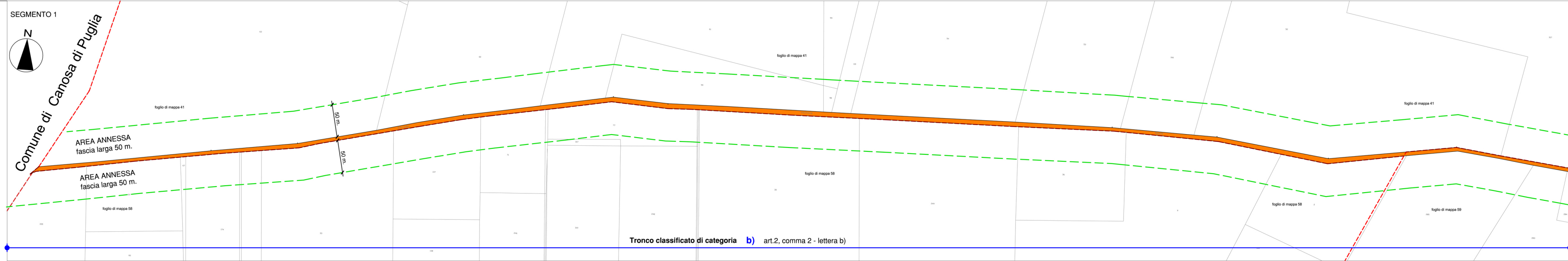
TAV.DI PROGETTO
TAV.P4.1

PROGETTISTA
ING. RICCARDO RUOTOLO

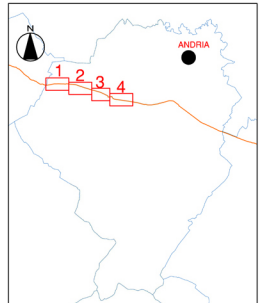
SCALA 1:2.000

COLLABORATORI
ARCH. N. PETRUZZELLI - GEOM. V. VURCHIO

data: giugno 2008
agg.:



LEGENDA



- PERIMETRAZIONE AREE ANNESSE (AA) SU BASE CATASTALE
- VIABILITA' TRATTURALE SULL'ORIGINARIA AREA DI PERTINENZA (AP)

LA PARTE VISIBILE DELLE AREE DI PERTINENZA DEL TRATTURELLO E' COSTITUITA SOLO DAL TRACCIATO STRADALE DELLA VIA TRAIANA.

CLASSIFICAZIONE
L'INTERO TRACCIATO IN TERRITORIO DI ANDRIA DEL TRATTURELLO VIA TRAIANA E' CLASSIFICATO DI CATEGORIA **b)**

L.R. n.29/2003 art.2 - comma 2 - lettera b):
I tronchi arteriali idonei a soddisfare riconosciute esigenze di carattere pubblico, con particolare riguardo a quella di strada ordinaria.

