



Città di Andria

Settore 2 Piano e Pianificazione Strategica





Perimetrazione delle aree percorse dal fuoco Anno 2018

Art. 10, comma 2, Legge 21.11.2000 n. 353

Fonte: corpo forestale dello stato

data incendio 07/07/2018

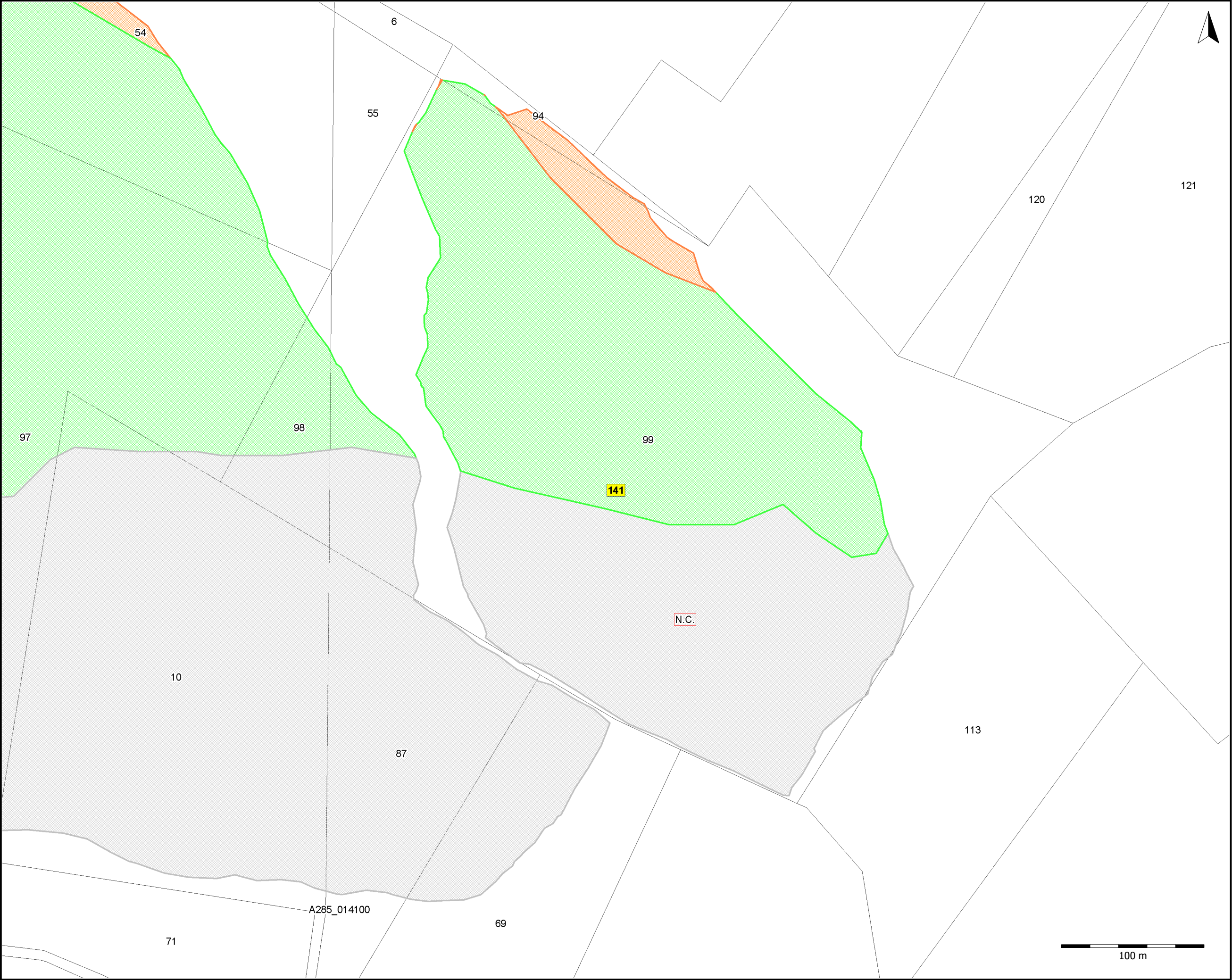
TAV. 1 **Stralcio del Foglio di mappa n. 141** **Località : Punta bosco di spirito**

| LEGENDA | | AREE PERCORSE DAL FUOCO - USO DEL SUOLO | |
|---|------------------------|---|-----------|
|  | Limite Foglio di Mappa | Bosco | (BOSC) |
|  | n° Foglio di Mappa | Non Classificato | (NC) |
| | | Non Bosco | (NONBOSC) |
| | | Pascolo | (PASC) |

Il Funzionario Tecnico
Ing. Riccardo Miracapillo

Il Dirigente
(Decreto Commissariale n. 842/2019)
IL SEGRETARIO GENERALE
Dott. Giuseppe Borgia

Località: Punta bosco di spirito



APF 2018

- BOSC
- N.C.
- NONBOSC
- PASC
- Fabbricati
- Foglio di Mappa
- Particelle
- limite_comunale

**Ministero delle Politiche Agricole Alimentari e Forestali**

Corpo Forestale dello Stato

Rilievo delle aree percorse dal fuoco

| | | | |
|-----------------|------------------------|------------------|-----------------------|
| Regione | PUGLIA | Provincia | BARLETTA-ANDRIA-TRANI |
| Comune | ANDRIA | | |
| Località | punta bosco di spirito | | |

Data incendio 07/07/2018**Superficie boschiva percorsa dal fuoco (Ha)** 00.00.00**Superficie non boschiva percorsa dal fuoco (Ha)** 10.40.89**Di cui superficie pascoliva percorsa dal fuoco (Ha)** 09.97.42**Totale superficie percorsa dal fuoco (Ha)** 10.40.89**Lista delle particelle interessate**

| Codice Nazionale | Foglio | Particella | Sub | Allegato | Sviluppo | Superficie in mq | |
|------------------|--------|------------|-----|----------|----------|------------------|--------|
| | | | | | | Percorsa | Totale |
| A285 | 141 | 00087 | | 0 | 0 | 1 | 26154 |
| A285 | 141 | 00094 | | 0 | 0 | 1049 | 2806 |
| A285 | 141 | 00099 | | 0 | 0 | 103030 | 148926 |
| A285 | 141 | 00113 | | 0 | 0 | 10 | 38534 |