



**Città di Andria**

Settore 2 Servizio Ufficio di Piano e Pianificazione Strategica





## Perimetrazione delle aree percorse dal fuoco - 2017

Art. 10, comma 2, Legge 21.11.2000 n. 353

Fonte: corpo forestale dello stato

data incendio 27/07/2017

### TAV.8 Stralcio dei Fogli di mappa nn.163-166 Località : Posta Masseria Grande

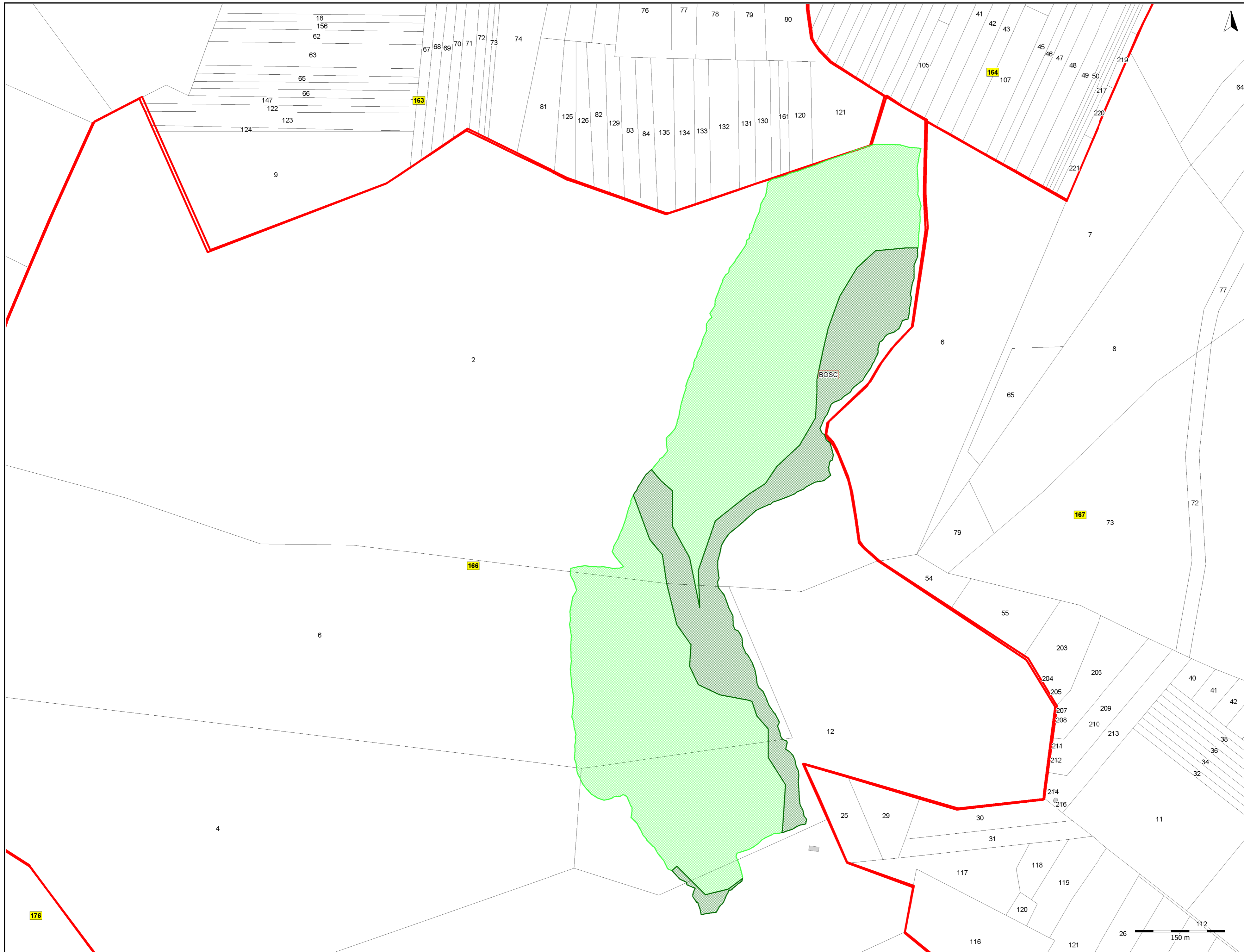
LEGENDA		AREE PERCORSE DAL FUOCO - USO DEL SUOLO	
	Limite Foglio di Mappa	Bosco	(BOSC)
	n° Foglio di Mappa	Non Classificato	(NC)
		Non Bosco	(NONBOSC)
		Pascolo	(PASC)

L'Istruttore Tecnico  
**dott. Riccardo Inchingolo**  
**IL RESPONSABILE DEL PROCEDIMENTO**  
Il Responsabile del Servizio  
**ing. Riccardo Miracapillo**



Il Dirigente  
del settore 2 servizio Ufficio di Piano e Pianificazione Strategica  
**Ing. Felice Piscitelli**

Località Posta Masseria Grande



- APF\_2017W
- BOSC
- N.C.
- NONBOSC
- PASC
- foglio
- Test
- Fabbricati
- particelle
- Test

150 m