



Città di Andria

Settore 2 Servizio Ufficio di Piano e Pianificazione Strategica





Perimetrazione delle aree percorse dal fuoco - 2017

Art. 10, comma 2, Legge 21.11.2000 n. 353

Fonte: corpo forestale dello stato

data incendio 24/09/2017

TAV.7 Stralcio del Foglio di mappa n.168 Località : Lamagenzana

LEGENDA	AREE PERCORSE DAL FUOCO - USO DEL SUOLO
 Limite Foglio di Mappa	Bosco (BOSC)
 n° Foglio di Mappa	Non Classificato (NC)
	Non Bosco (NONBOSC)
	Pascolo (PASC)

L'Istruttore Tecnico
dott. Riccardo Inchingolo

IL RESPONSABILE DEL PROCEDIMENTO

Il Responsabile del Servizio
ing. Riccardo Miracapillo

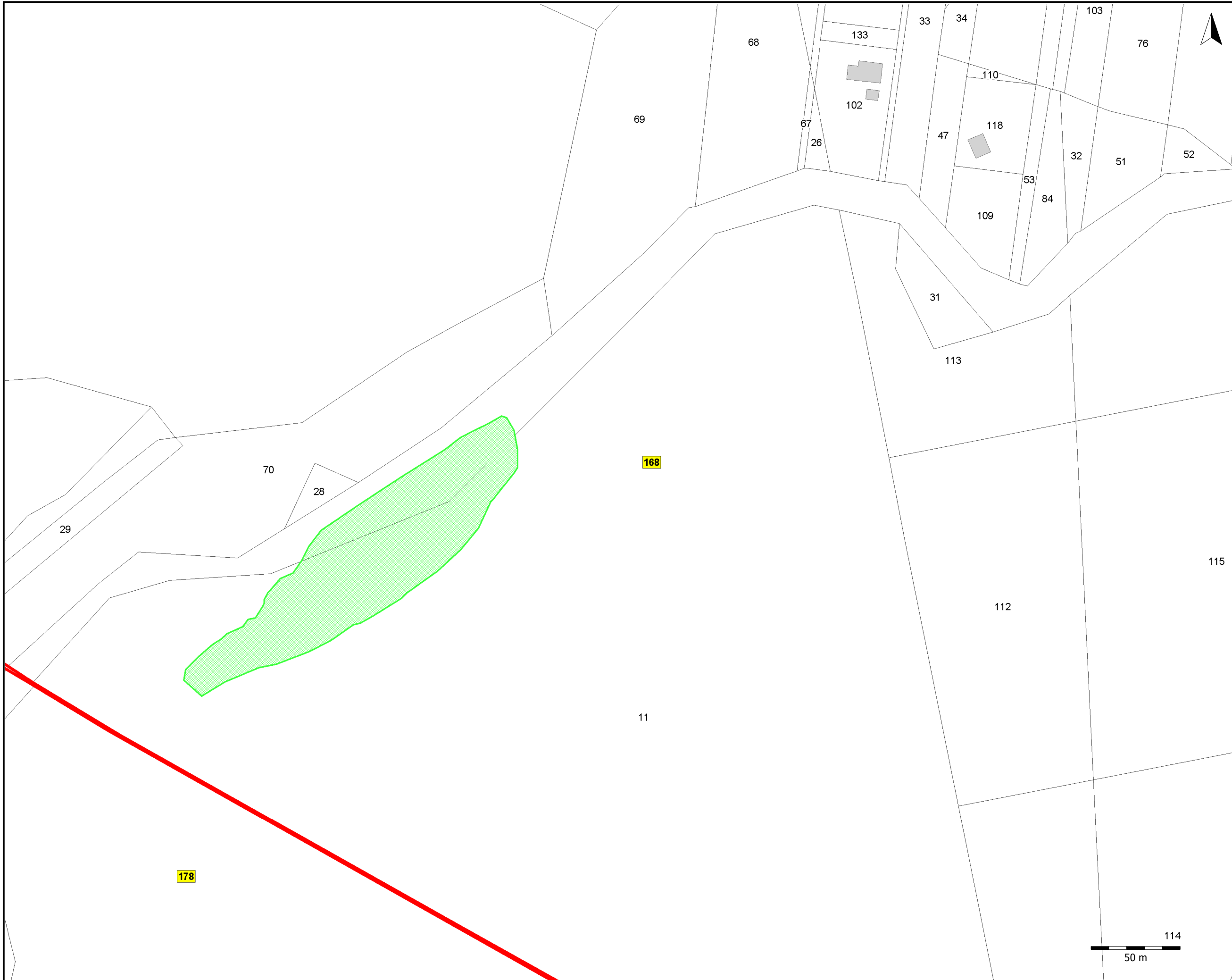


Il Dirigente

del settore 2 servizio Ufficio di Piano e Pianificazione Strategica

Ing. Felice Piscitelli

Località Lamagenzana



APF_2017W

- BOSC
- N.C.
- NONBOSC
- PASC

foglio

- Test
- Fabbricati
- particelle
- Test