



Città di Andria

Settore 2 Servizio Ufficio di Piano e Pianificazione Strategica





Perimetrazione delle aree percorse dal fuoco - 2017

Art. 10, comma 2, Legge 21.11.2000 n. 353

Fonte: corpo forestale dello stato

data incendio 17/09/2017

TAV.6 Stralcio del Foglio di mappa n.191 Località : Monte Savignano

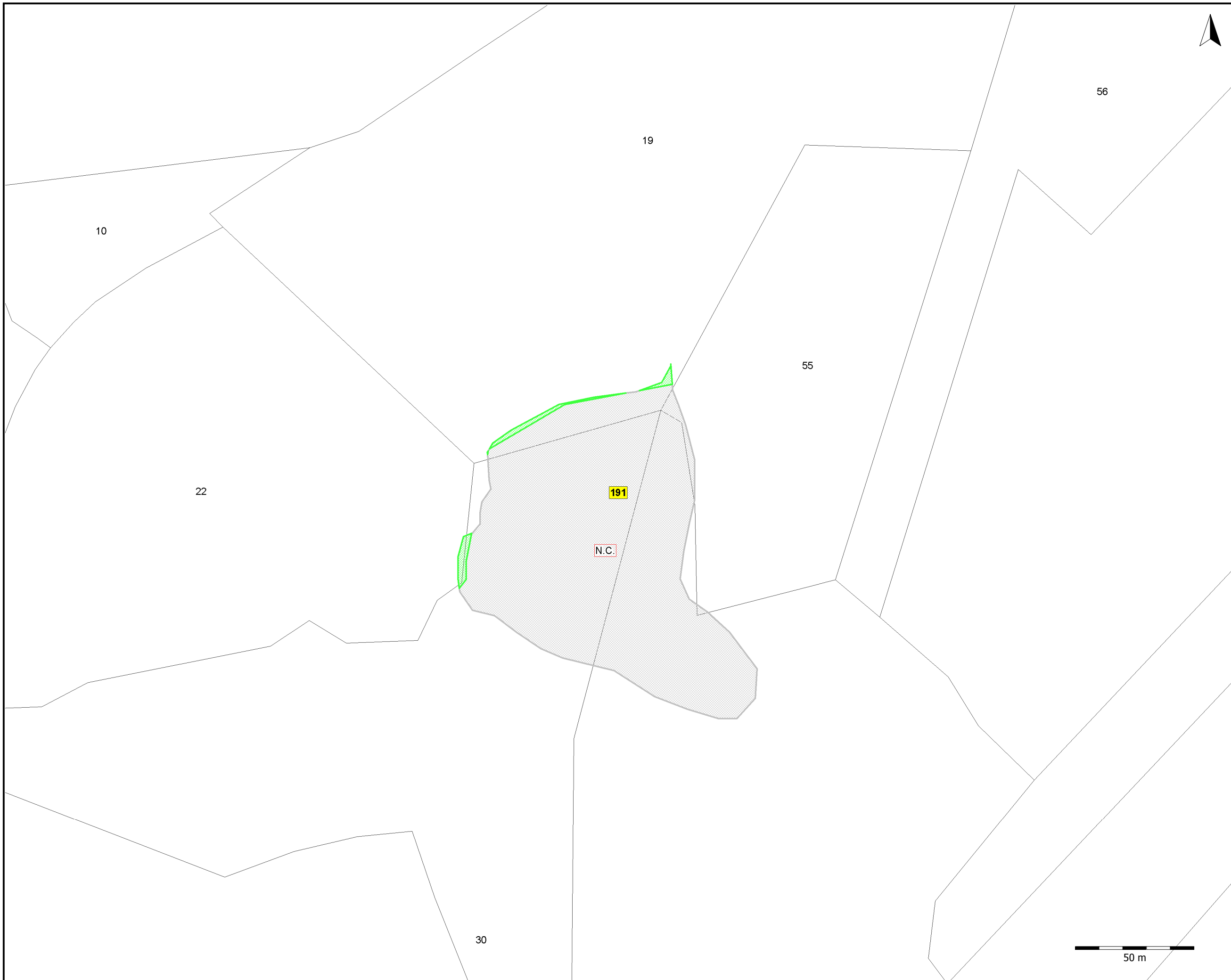
LEGENDA		AREE PERCORSE DAL FUOCO - USO DEL SUOLO	
	Limite Foglio di Mappa	Bosco	(BOSC)
	n° Foglio di Mappa	Non Classificato	(NC)
		Non Bosco	(NONBOSC)
		Pascolo	(PASC)

L'Istruttore Tecnico
dott. Riccardo Inchingolo
IL RESPONSABILE DEL PROCEDIMENTO
Il Responsabile del Servizio
ing. Riccardo Miracapillo



Il Dirigente
del settore 2 servizio Ufficio di Piano e Pianificazione Strategica
Ing. Felice Piscitelli

Località Monte Savignano



APF_2017W

- BOSC
- N.C.
- NONBOSC
- PASC

foglio

- Test
- Fabbricati
- particelle
- Test