



**Città di Andria**

Settore 2 Servizio Ufficio di Piano e Pianificazione Strategica





## Perimetrazione delle aree percorse dal fuoco – 2017

Art. 10, comma 2, Legge 21.11.2000 n. 353

Fonte: corpo forestale dello stato

data incendio 11/07/2017

### TAV. 4 Stralcio del Foglio di mappa n. 147 Località : Abbondanza

LEGENDA		AREE PERCORSE DAL FUOCO - USO DEL SUOLO	
	Limite Foglio di Mappa	Bosco	(BOSC)
	n° Foglio di Mappa	Non Classificato	(NC)
		Non Bosco	(NONBOSC)
		Pascolo	(PASC)

L'Istruttore Tecnico  
**dott. Riccardo Inchingolo**

**IL RESPONSABILE DEL PROCEDIMENTO**

Il Responsabile del Servizio  
**ing. Riccardo Miracapillo**

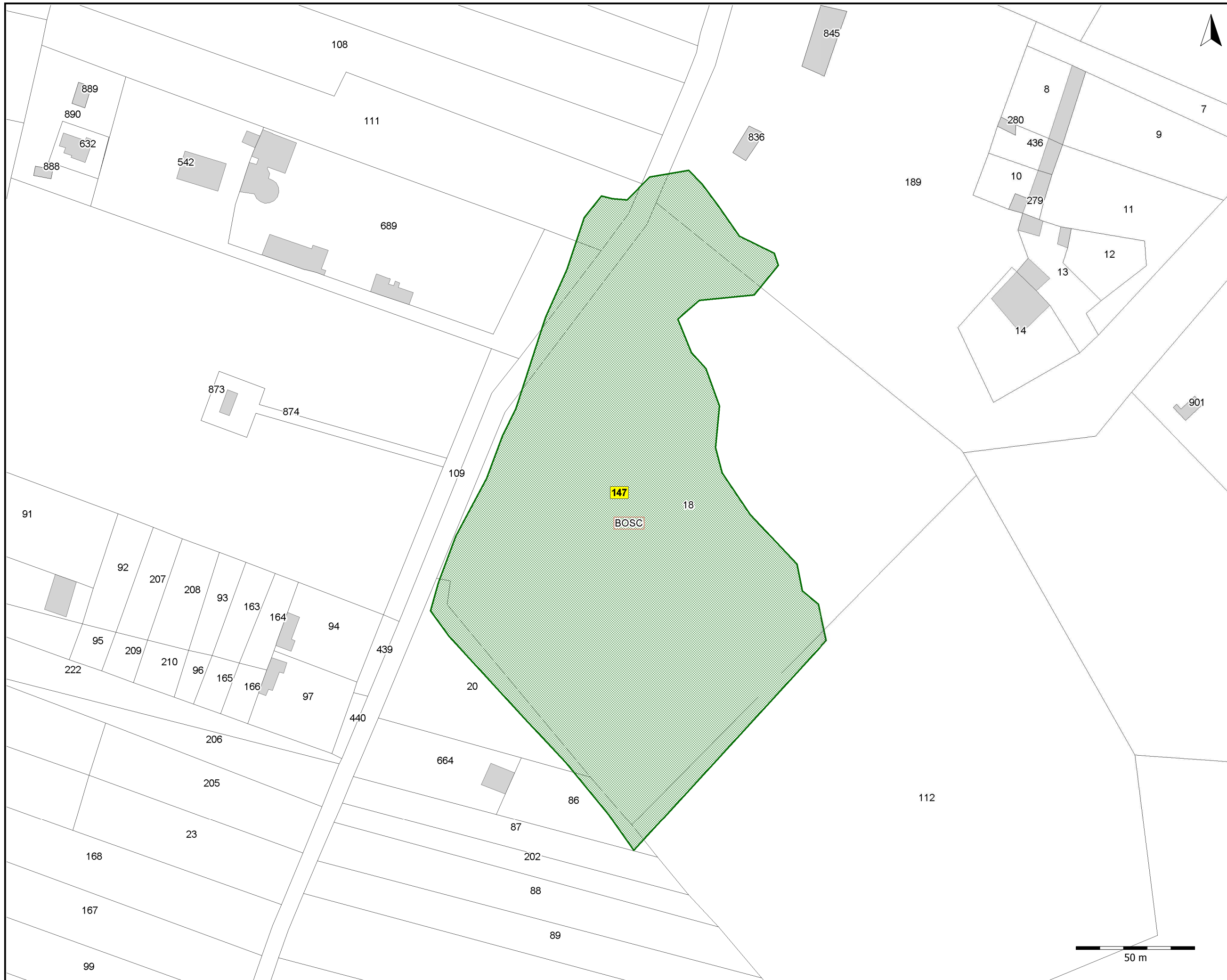


Il Dirigente

del settore 2 servizio Ufficio di Piano e Pianificazione Strategica

**Ing. Felice Piscitelli**

# Località Abbondanza



APF\_2017W

- BOSC
- N.C.
- NONBOSC
- PASC

foglio

- Test
- Fabbricati
- particelle
- Test