

**UFFICIO DI PIANO  
PIANIFICAZIONE STRATEGICA**

# COMUNE DI ANDRIA

Obiettivo operativo  
Misurazione della performance di risultato

Settore  
Servizio

UFFICIO DI PIANO E PIANIFICAZIONE STRATEGICA
URBANISTICA

## OBIETTIVO N. 1

**Descrizione:** Autorizzazioni paesaggistiche e similari

**Finalità:** Perseguire la salvaguardia, conservazione e valorizzazione del patrimonio culturale, dell'ambiente e del paesaggio


**Stakeholders:** Settori- Enti – Collettività

Personale coinvolto nel conseguimento dell'obiettivo operativo

Note/Osservazioni

Nome e Cognome	Categoria	Azioni
Vedi scheda allegata agli atti indicante la scomposizione degli obiettivi in azioni ed il personale assegnatario		

	Ris. conseguito anno	Ris. conseguito anno	Ris. conseguito anno	Performance attesa anno2014	Performance attesa anno2015	Performance attesa anno2016
<b>Indicatori di quantità: Indicatori di efficacia</b>						
Provvedimenti rilasciati / numero totale istanze pervenute				95%	98%	98%
<b>Indicatori di quantità: Indicatori di efficacia temporale</b>						
<b>Indicatori di quantità: Indicatori di efficienza economica</b>						
<b>Indicatori di qualità</b>						

  
 SETTORE URBANISTICA  
 UFFICIO DI PIANO E PIANIFICAZIONE STRATEGICA  
 DIRIGENTE  
 ...

**OBIETTIVO OPERATIVO N. 1**

	colonna A	colonna B	colonna C	colonna D	colonna E	colonna F	colonna G	colonna H	colonna I
SEZIONE A	Obiettivo Operativo	Descrizione dell'Obiettivo	Priorità (Alta/Bassa)		Indicatore di misurazione previsto (qualitativo/quantitativo)	Valore obiettivo misurabile	Data conseguimento prevista	Assegnazione del peso all'Obiettivo	
	Autorizzazioni paesaggistiche e similari	L'attività consiste nella formazione di provvedimenti paesaggistici: -autorizzazione paesaggistica art. 146 del D.Lgs 42/2004 e s.m.i.; -autorizzazione paesaggistica art. 5.01 NTA del PUTT/p; -accertamento di compatibilità paesaggistica art. 167 del D.Lgs. n. 42/2004; -pareri paesaggistici (condono) ai sensi dell'art. 32 della L. 47/1985	Alta		Provvedimenti/istanze	95%	31/12/14	5	Personale Responsabile di Procedimento
	Obiettivo Operativo								ing. R. Miracapillo cat.D3 Ing. P.Bavaro cat. D3
SEZIONE B	Azione	Scomposizione di ogni singolo obiettivo in azioni	Indicatore di misurazione previsto (qualitativo/quantitativo)	Valore obiettivo misurabile	Data conseguimento prevista	Peso attribuito all'azione			Personale assegnatario
	1	Ricezione richieste autorizzazioni paesaggistiche presentate al SUE ai sensi dell'art. 1 bis del DPR n. 380/01 e s.m.i. - fascicolazione	richieste previste	70	31/12/14	0,5	31/12/14		R. Addati - cat. B1
	2	Verifica completezza documentale -verifica dei progetti alla disciplina paesaggistica- richiesta eventuale documentazione integrativa	Istruttorie previste	n. 60	31/12/14	1	31/12/14		geom. R. Inchingolo cat. C1 Geom. F. Scarcelli cat. C1 Sdolfo cat. B4
	3	Presentazione dei progetti ai fini della valutazione della C.L.P. Verbalizzazione sedute di commissione	n. sedute	35	31/12/14	1	31/12/14		V. Sdolfo cat. B4- A.Cassano cat. C2
	4	Trasmissione documentazione alla Soprintendenza per i beni paesaggistici	pareri acquisiti	30	31/12/14	1	31/12/14		V. Sdolfo cat. B4- A. Cassano cat. C2
	5	Redazione autorizzazione paesaggistica o diniego-pubblicazione autorizzazione sul sito SIT regione Puglia ed all'albo pretorio del Comune	Autorizzazioni previste	n. 40	31/12/14	1	31/12/14		V. Sdolfo cat. B4- A.Cassano cat. C*
	6	Trasmissione della documentazione al settore S.U.E per rilascio l'autorizzazione al richiedente ai sensi dell'art. 5, comma 3-ter del D.P.R.381/01 - Archiviazione fascicoli	autorizzazione/diniegli previsti	n. 40	31/12/14	0,5	31/12/14		R.Addati cat. B1 A.Cassano cat. C2
SEZIONE C	Azione	Descrizione dei risultati raggiunti per ogni singola azione in cui è stato scomposto l'obiettivo	Assegnazione della percentuale di completamento	Calcolo del punteggio conseguito in ogni singola azione (dato dal prodotto del peso assegnato all'azione per la percentuale di completamento)	Somma dei punteggi conseguiti nelle singole azioni				
SEZIONE D	Valutazione dei risultati	Punteggio complessivo assegnato alle performance operative derivante dalla somma dei punteggi conseguiti nelle singole azioni	Percentuale di completamento						ESTRATTO DI PIANO F P.L. 2014/2015 STRATEGICA RTO

Ing. Felice PISANÒ  
*Felice Pisanò*

# COMUNE DI ANDRIA

Obiettivo operativo

Misurazione della performance di risultato

Settore  
Servizio

UFFICIO DI PIANO E PIANIFICAZIONE STRATEGICA
URBANISTICA

**OBIETTIVO N. 2**

**Descrizione:** Rilascio certificazione destinazione urbanistica di cui al comma 2, art. 30 del D.P.R. 380/01 e s.m.i.

**Finalità:** ottimizzare il servizio mediante la diffusione di informazioni chiare e precise, utilizzando opportuni strumenti informativi di facile accesso, del luogo in cui il servizio può essere richiesto e delle modalità di fruire del servizio. L'obiettivo è di erogare il servizio con la massima tempestività e comunque nei termini di legge.

**Stakeholders:** Settori- Enti – Collettività

Personale coinvolto nel conseguimento dell'obiettivo operativo

Note/Osservazioni

Nome e Cognome	Categoria	Azioni
Vedi scheda allegata agli atti indicante la scomposizione degli obiettivi in azioni ed il personale assegnatario		

	Ris. conseguito anno 2012	Ris. conseguito anno 2013	Ris. conseguito anno 2014	Performance attesa anno 2014	Performance attesa anno 2015	Performance attesa anno 2016...
<b>Indicatori di quantità: Indicatori di efficacia</b>						
certificazioni rilasciate / numero totale delle richieste protocollate				98%	100%	100%
<b>Indicatori di quantità: Indicatori di efficacia temporale</b>						
<b>Indicatori di quantità: Indicatori di efficienza economica</b>						
<b>Indicatori di qualità</b>						

SETTORE UFFICIO DI PIANO E PIANIFICAZIONE STRATEGICA  
 IL DIRIGENTE

OBIETTIVO OPERATIVO N. 2									
	colonna A	colonna B	colonna C	colonna D	colonna E	colonna F	colonna G	colonna H	colonna I
SEZIONE A	Obiettivo Operativo	Descrizione dell'Obiettivo	Priorità (Alta/Bassa)		Indicatore di misurazione previsto (qualitativo/quantitativo)	Valore obiettivo misurabile	Data conseguimento prevista	Assegnazioni e del peso all'Obiettivo	Personale Responsabile di Procedimento
	Obiettivo Operativo								Ing. R. Miracapillo cat.D6 - M. Inchingolo cat. D1
	certificato destinazione urbanistica C.D.U.	Rilascio certificazione destinazione urbanistica di cui al comma 2, art. 30 del D.P.R. 380/01 e s.m.i.	bassa		certificati/Istanze	98%	31/12/14	5	Personale assegnatario
SEZIONE B	Azione	Scomposizione di ogni singolo obiettivo in azioni	Indicatore di misurazione previsto (qualitativo/quantitativo)	Valore obiettivo misurabile	Data conseguimento prevista	Peso attribuito all'azione			
	1	verifica completezza documentale-assegnazione numero protocollo	richieste protocollate	700	31/12/14	0,5			R.Addati cat. B1 V. Sclifo cat. B4
	2	verifica delle prescrizioni urbanistiche dell'area interessata	richieste istruite	700	31/12/14	2,5			geom. R. Inchingolo cat. C1- geom. M. Inchingolo cat. D1
	3	certificazione della destinazione urbanistica dell'area interessata e relative prescrizioni	certificati redatti	686	31/12/14	1,5			geom. R. Inchingolo cat. C1- geom. M. Inchingolo cat. D1
	4	rilascio del certificato al richiedente previa apposizione dei diritti di istruttoria e di segreteria	certificati rilasciati	686	31/12/14	0,5			R.Addati cat. B1 V. Sclifo cat. B4
SEZIONE C	Azione	Descrizione dei risultati raggiunti per ogni singola azione in cui è stato scomposto l'obiettivo	Assegnazione della percentuale di completamento	Calcolo del punteggio conseguito in ogni singola azione (dato dal prodotto del peso assegnato all'azione per la percentuale di completamento)	Somma dei punteggi conseguiti nelle singole azioni				Personale assegnatario
SEZIONE D	Valutazione dei risultati	Punteggio complessivo assegnato alle performance operative derivante dalla somma dei punteggi conseguiti nelle singole azioni	Percentuale di completamento						

SETTORE - UFFICIO DI PIANO E  
PIANIFICAZIONE STRATEGICA  
IL DIRIGENTE  
  
*F.lli*

# COMUNE DI ANDRIA

Obiettivo operativo

**Misurazione della performance di risultato**

Settore  
Servizio

UFFICIO DI PIANO E PIANIFICAZIONE STRATEGICA

URBANISTICA

**OBIETTIVO N. 3**

**Descrizione:** formalizzazione/adozione/approvazione Piani Attuativi

**Finalità:** Autorizzazione alla lottizzazione di terreni a scopo edilizio di cui all'art. 28 L. 17/08/1942 n. 1150 - P.di L.

**Stakeholders:** Settori- Enti - Collettività

Personale coinvolto nel conseguimento dell'obiettivo operativo

Note/Osservazioni

Nome e Cognome	Categoria	Azioni
Vedi scheda allegata agli atti indicante la scomposizione degli obiettivi in azioni ed il personale assegnatario		

	Ris. conseguito anno 2012	Ris. conseguito anno 2013	Ris. conseguito anno 2014	Performanc e attesa anno 2014	Performanc e attesa anno 2015	Performanc e attesa anno 2016
<b>Indicatori di quantità: Indicatori di efficacia</b>						
<b>provvedimenti emessi (formalizzazione/adozione/diniego/approvazione)</b>				1	3	3
<b>Indicatori di quantità: Indicatori di efficacia temporale</b>						
<b>Indicatori di quantità: Indicatori di efficienza economica</b>						
<b>Indicatori di qualità</b>						

SETTORE - UFFICIO DI PIANO E PIANIFICAZIONE STRATEGICA  
 IL DIRIGENTE  
*Felice PISCITELLI*

NOATA: anni 2014 e 2015 parametro fa riformulare

OBIETTIVO OPERATIVO N. 3									
	colonna A	colonna B	colonna C	colonna D	colonna E	colonna F	colonna G	colonna H	colonna I
SEZIONE A	Obiettivo Operativo	Descrizione dell'Obiettivo	Priorità (Alta/Bassa)		Indicatore di misurazione previsto (qualitativo/quantitativo)	Valore obiettivo misurabile	Data conseguimento prevista	Assegnazione e del peso all'Obiettivo	Personale Responsabile di Procedimento
	Obiettivo Operativo Piani Urbanistici Esecutivi di iniziativa privata	Autorizzazione alla lottizzazione di terreni a scopo edilizio di cui all'art. 26 L. 17/08/1942 n. 1150 - P. di L.	Alta		Formalizzazioni/Adozione/Approvazione	N. 3	31/12/14	5	ing. R. Miracapillo cat. D6 Inq. P. Bavaro cat. D3 Personale assegnatario
SEZIONE B	Azione	Scomposizione di ogni singolo obiettivo in azioni	Indicatore di misurazione previsto (qualitativo/quantitativo)	Valore obiettivo misurabile	Data conseguimento prevista	Peso attribuito all'azione	31/12/14		
	1	Epletamento attività di verifica tecnico giuridica dell'intervento e di rispondenza alle norme urbanistiche vigenti ed al Piano Regolatore di piani precedentemente presentati	istruttorie eseguite	3	31/12/14	2	31/12/14		ing. R. Miracapillo cat. D6 Supporto: - geom. R. Inchingolo cat. C1; - geom. F. Scarcelli cat. C1; - geom. M. Inchingolo cat. D1
	2	acquisizione pareri	n. pareri acquisiti	1	31/12/14	1,5	31/12/14		A. Sgarra cat. C5
	3	predisposizione proposta delibera di C.C. di approvazione del Piano - Pubblicazione all'Albo Pretorio della delibera adottata	Proposte di deliberazioni	1	31/12/14	1,5	31/12/14		A. Sgarra cat. C5
SEZIONE C	Azione	Descrizione dei risultati raggiunti per ogni singola azione in cui è stato scomposto l'obiettivo	Assegnazione della percentuale di completamento	Calcolo del punteggio conseguito in ogni singola azione (dato dal prodotto del peso assegnato all'azione per la percentuale di completamento)	Somma dei punteggi conseguiti nelle singole azioni				Personale assegnatario
SEZIONE D	Valutazione dei risultati	Punteggio complessivo assegnato alle performance operative derivante dalla somma dei punteggi conseguiti nelle singole azioni	Percentuale di completamento						

SETTORE - UFFICIO DI PIANO E  
PIANIFICAZIONE STRATEGICA  
IL DIRIGENTE

Ing. Felice PISCIVELLI  
*Felice Piscivelli*

# COMUNE DI ANDRIA

Obiettivo operativo

**Misurazione della performance di risultato**

Settore  
Servizio

UFFICIO DI PIANO E PIANIFICAZIONE STRATEGICA  
URBANISTICA

**OBIETTIVO N. 4**

**Descrizione:** aggiornamento del catasto delle aree percorse dal fuoco ai sensi dell'art. 10, comma 2, della Legge 353 del 21/11/2000

**Finalità:** difesa dagli incendi del patrimonio boschivo nazionale

**Stakeholders:** Settori- Enti - Collettività

Personale coinvolto nel conseguimento dell'obiettivo operativo

Note/Osservazioni

Nome e Cognome	Categoria	Azioni
Vedi scheda allegata agli atti indicante la scomposizione degli obiettivi in azioni ed il personale assegnatario.		

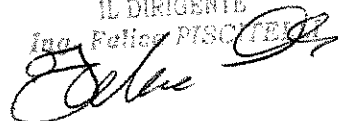
	Ris. conseguito anno 2012	Ris. conseguito anno 2013	Ris. conseguito anno 2014	Performance attesa anno 2014	Performance attesa anno 2015	Performance attesa anno 2016
<b>Indicatori di quantità: Indicatori di efficacia</b>						
<b>Indicatori di quantità: Indicatori di efficacia temporale</b>						
<b>tempo per l'emissione dei provvedimenti / tempi di legge</b>				100%	100%	100%
<b>Indicatori di quantità: Indicatori di efficienza economica</b>						
<b>Indicatori di qualità</b>						

SETTORE UFFICIO DI PIANO  
PIANIFICAZIONE STRATEGICA  
E INDICENTE

Ing. Felice P...  
*[Firma]*



OBIETTIVO OPERATIVO N. 4									
	colonna A	colonna B	colonna C	colonna D	colonna E	colonna F	colonna G	colonna H	colonna I
SEZIONE A	Obiettivo Operativo	Descrizione dell'Obiettivo	Priorità (Alta/Bassa)		Indicatore di misurazione previsto (qualitativo/quantitativo)	Valore obiettivo misurabile	Data conseguimento prevista	Assegnazione del peso all'Obiettivo	Personale Responsabile di Procedimento
	Obiettivo Operativo							2,5	Ing. Paolo BAVARO cat. D6
	aggiornamento delle aree percorse dal fuoco	aggiornamento del catasto delle aree percorse dal fuoco ai sensi dell'art. 10, comma 2, della Legge 353 del 21/11/2000	Bassa		vedi indicatori indicati di seguito	vedi infra	31/12/14		Personale assegnatario
SEZIONE B	Azione	Scomposizione di ogni singolo obiettivo in azioni	Indicatore di misurazione previsto (qualitativo/quantitativo)	Valore obiettivo misurabile	Data conseguimento prevista	Peso attribuito all'azione			
	1	acquisizione dati dal sito www.simontagna.it e dal Corpo Forestale dello stato	Almeno 1	1	31/07/2014	0,5	31/12/14		A.Cassano cat. C2
	2	Espletamento dell'attività di comparazione dei dati trasmessi dal corpo forestale con le schede degli incendi scaricati dal sito simontagna	Almeno 1	1	31/07/14	0,5	31/12/14		A.Cassano cat. C2
	3	elaborazione dei file formato shape scaricati dal sito simontagna e stampa degli elaborati grafici relativi alle perimetrazioni	n. file shape scaricati	6	31/07/14	1	31/12/14		geom. R. Inchingolo cat. C1
	4	espletamento delle attività per la predisposizione delle proposte deliberative di G.C. di adozione dell'aggiornamento del catasto e predisposizione della delibera di G.C. Di approvazione dell'aggiornamento del catasto -	Proposte di deliberazioni	n. 2	31/12/14	0,5	31/12/14		A.Cassano cat. C2
SEZIONE C	Azione	Descrizione dei risultati raggiunti per ogni singola azione in cui è stato scomposto l'obiettivo	Assegnazione della percentuale di completamento	Calcolo del punteggio conseguito in ogni singola azione (dato dal prodotto del peso assegnato all'azione per la percentuale di completamento)	Somma dei punteggi conseguiti nelle singole azioni				Personale assegnatario
SEZIONE D	Valutazione dei risultati	Punteggio complessivo assegnato alle performance operative derivante dalla somma dei punteggi conseguiti nelle singole azioni	Percentuale di completamento						

SETTORE - UFFICIO DI PIANO E  
PIANIFICAZIONE STRATEGICA  
IL DIRIGENTE  
Ing. Felice PISCICELLI  


# COMUNE DI ANDRIA

Obiettivo operativo  
Misurazione della performance di risultato

Settore  
Servizio

UFFICIO DI PIANO E PIANIFICAZIONE STRATEGICA

URBANISTICA

OBIETTIVO N. 5

Descrizione variante allo strumento urbanistico generale conseguenti alla realizzazione di opere pubbliche da parte di altri enti

Finalità: ottimizzare il servizio mediante la diffusione di informazioni chiare e precise, utilizzando opportuni strumenti informativi di facile accesso, del luogo in cui il servizio può essere richiesto e delle modalità di fruire del servizio. L'obiettivo è di erogare il servizio con la massima tempestività e comunque nei termini di legge.

Stakeholders: Settori- Enti – Collettività

Personale coinvolto nel conseguimento dell'obiettivo operativo

Note/Osservazioni


Nome e Cognome	Categoria	Azioni
Vedi scheda allegata agli atti indicante la scomposizione degli obiettivi in azioni ed il personale assegnatario		

	Ris. conseguito anno 2012	Ris. conseguito anno 2013	Ris. conseguito anno 2014	Performance attesa anno 2014	Performance attesa anno 2015	Performance attesa anno 2016
<b>Indicatori di quantità: Indicatori di efficacia</b>						
provvedimenti adottati				100%	100%	100%
<b>Indicatori di quantità: Indicatori di efficacia temporale</b>						
<b>Indicatori di quantità: Indicatori di efficienza economica</b>						
<b>Indicatori di qualità</b>						

NOTA: parametro da riformulare per gli anni 2014 e 2015

SETTORE - UFFICIO DI PIANO E  
PIANIFICAZIONE STRATEGICA  
IL DIRIGENTE  
Ing. Felice FISCIONE

OBIETTIVO OPERATIVO N. 5									
	colonna A	colonna B	colonna C	colonna D	colonna E	colonna F	colonna G	colonna H	colonna I
SEZIONE A	Obiettivo Operativo	Descrizione dell'Obiettivo	Priorità (Alta/Bassa)		Indicatore di misurazione previsto (qualitativo/quantitativo)	Valore obiettivo misurabile	Data conseguimento prevista	Assegnazione del peso all'Obiettivo	Personale Responsabile di Procedimento
	Obiettivo Operativo Variante al PRG per Opere Pubbliche extracomunali	variante allo strumento urbanistico generale conseguenti alla realizzazione di opere pubbliche da parte di altri enti	Alta		n. provvedimenti Adozione/Approvazioni	N.2	31/12/14	1,25	Ing. P. Savaro cat.D4  Personale assegnatario
SEZIONE B		Scomposizione di ogni singolo obiettivo in azioni	misurazione previsto (qualitativo/quantitativo)	Valore obiettivo misurabile	Data conseguimento prevista	Peso attribuito all'azione	31/12/14		
	1	Espletamento attività di verifica tecnico giuridica dell'intervento e di rispondenza alle norme urbanistiche vigenti	Istruttorie eseguite	2	31/12/14	0,39	31/12/14		A. Sgarra cat. C1
	2	Espletamento dell'attività di predisposizione proposta di delibera di C.C. di adozione del Piano- pratiche istruite precedentemente pubblicazione della delibera adottata all'albo pretorio	proposte di delibere	2	31/12/14	0,29	31/12/14		Supporto al RUP -geom. R. Inchingolo cat. C1 -geom. F. Scarcelli cat. C1
	3	Espletamento dell'attività di predisposizione proposta di delibera di C.C. di adozione del Piano- pratiche già istruite	proposte di deliberazione	2	31/12/14	0,29	31/12/14		A.Sgarra cat. C1
	4	acquisizione pareri pratiche precedentemente istruite	n. pareri acquisiti	4	31/12/14	0,28	31/12/14		
SEZIONE C	Azione	Descrizione dei risultati raggiunti per ogni singola azione in cui è stato scomposto l'obiettivo	Assegnazione della percentuale di completamento	Calcolo del punteggio conseguito in ogni singola azione (dato dal prodotto del peso assegnato all'azione per la percentuale di completamento)	Somma dei punteggi conseguiti nelle singole azioni				Personale assegnatario
SEZIONE D	Valutazione dei risultati	Punteggio complessivo assegnato alle performance operative derivanti dalla somma dei punteggi conseguiti nelle singole azioni	Percentuale di completamento						

SETTORE - UFFICIO DI PIANO E  
 PIANIFICAZIONE STRATEGICA  
 IL DIRIGENTE  
 Ing. Felice SCARCELLI  


# COMUNE DI ANDRIA

Obiettivo operativo

Misurazione della performance di risultato

Settore  
Servizio

UFFICIO DI PIANO E PIANIFICAZIONE STRATEGICA  
URBANISTICA

**OBIETTIVO N. 6**

**Descrizione:** rilascio parere di merito inerenti: 1) realizzazione delle fonti energetiche rinnovabili- 2)costruzione nuovi impianti di smaltimento dei rifiuti ex art. 12 D.lgs. n. 387/03  
3) realizzazione di impianti di auto-smaltimento e di recupero rifiuti di cui al capo V del D.Lgs. n. 152/06; 4) costruzioni linee elettriche ex comma 4, art.5 L.R. n. 25/2008

**Finalità:** ottimizzare il servizio mediante la diffusione di informazioni chiare e precise, utilizzando opportuni strumenti informativi di facile accesso, del luogo in cui il servizio può essere richiesto e delle modalità di fruire del servizio. L'obiettivo è di erogare il servizio con la massima tempestività e comunque nei termini di legge.

**Stakeholders:** Settori- Enti - Collettività

Personale coinvolto nel conseguimento dell'obiettivo operativo		
Nome e Cognome	Categoria	Azioni
Vedi scheda allegata agli atti indicante la scomposizione degli obiettivi in azioni ed il personale assegnatario		


Note/Osservazioni

	Ris. conseguito anno 2012	Ris. conseguito anno 2013	Ris. conseguito anno 2014	Performance attesa anno 2014	Performance attesa anno 2015	Performance attesa anno 2016
<b>Indicatori di quantità: Indicatori di efficacia</b>						
Numero pareri rilasciati / numero istanze pervenute				95%	100%	100%
<b>Indicatori di quantità: Indicatori di efficacia temporale</b>						
<b>Indicatori di quantità: Indicatori di efficienza economica</b>						
<b>Indicatori di qualità</b>						

SETTORE - UFFICIO DI PIANO E PIANIFICAZIONE STRATEGICA  
 IL DIRIGENTE  
*Ing. Felice PISCITELLI*

**OBIETTIVO OPERATIVO N. 6**

	colonna A	colonna B	colonna C	colonna D	colonna E	colonna F	colonna G	colonna H	colonna I
SEZIONE A	Obiettivo Operativo	Descrizione dell'Obiettivo	Priorità (Alta/Bassa)		Indicatore di misurazione previsto (qualitativo/quantitativo)	Valore obiettivo misurabile	Data conseguimento prevista	Assegnazione del peso all'Obiettivo	Personale Responsabile di Procedimento
	Obiettivo Operativo								ing. P. Bavaro cat. D4
	certificazione e pareri vari inerenti la materia urbanistica	rilascio parere di merito inerenti: 1) realizzazione delle fonti energetiche rinnovabili; 2) costruzione nuovi impianti di smaltimento dei rifiuti ex art. 12 D.lgs. n. 387/03; 3) realizzazione di impianti di auto-smaltimento e di recupero rifiuti di cui al capo V del D.Lgs. n. 152/06 4) costruzioni linee elettriche ex comma 4, art.5 L.R. n. 25/2008	Bassa		pareri/istanze	95%	31/12/14	1,25	Personale assegnatario
SEZIONE B		Scomposizione di ogni singolo obiettivo in azioni	Indicatore di misurazione previsto (qualitativo/quantitativo)	Valore obiettivo misurabile	Data conseguimento prevista	Peso attribuito all'azione	31/12/2014		
	1	Espletamento dell'attività di verifica completezza documentale-assegnazione numero protocollo	n. richieste pervenute	10	31/12/14	0,2	31/12/14		R. Addati cat. B1
	2	Espletamento dell'attività di verifica conformità dell'intervento agli strumenti urbanistici vigenti nonché accurata analisi del sistema vincolistico del territorio oggetto di trasformazione	n. istruttorie effettuate	9	31/12/14	0,42	31/12/14		geom. R. Inchingolo cat. C1
	3	attività di redazione del certificato/atto	certificati /pareri eseguiti	9	31/12/14	0,43	31/12/14		geom. R. Inchingolo cat. C1 M. Miani cat. B5
	4	rilascio dell'atto	certificati /pareri rilasciati	9	31/12/14	0,2	31/12/14		R. Addati cat. B1
SEZIONE C	Azione	Descrizione dei risultati raggiunti per ogni singola azione in cui è stato scomposto l'obiettivo	Assegnazione della percentuale di completamento	Calcolo del punteggio conseguito in ogni singola azione (dato dal prodotto del peso assegnato all'azione per la percentuale di completamento)	Somma dei punteggi conseguiti nelle singole azioni				Personale assegnatario
SEZIONE D	Valutazione dei risultati	Punteggio complessivo assegnato alle performance operative derivante dalla somma dei punteggi conseguiti nelle singole azioni	Percentuale di completamento						

SETTORE - UFFICIO DI PIANO E  
 PIANIFICAZIONE STRATEGICA  
 IL DIRIGENTE  
 Ing. Felice BISCIONE  


# COMUNE DI ANDRIA

Obiettivo operativo

Misurazione della performance di risultato

Settore  
Servizio

UFFICIO DI PIANO E PIANIFICAZIONE STRATEGICA

URBANISTICA

## OBIETTIVO N. 7

**Descrizione:** Rilascio certificazione di valutazione e stima degli alloggi convenzionati PEEP propedeutico per l'alienazione dell'immobile (rimozione vincoli- trasformazione da diritto di superficie in diritto di proprietà - valutazione immobili)

**Il servizio può essere richiesto e delle modalità di fruire del servizio. L'obiettivo è di erogare il servizio con la massima tempestività e comunque nei termini di legge.**

**Stakeholders: Settori- Enti - Collettività**

Personale coinvolto nel conseguimento dell'obiettivo operativo

Note/Osservazioni

Nome e Cognome	Categoria	Azioni
Vedi scheda allegata agli atti indicante la scomposizione degli obiettivi in azioni ed il personale assegnatario		

	Ris. conseguito anno 2012	Ris. conseguito anno 2013	Ris. conseguito anno 2014	Performance attesa anno 2014	Performance attesa anno 2015	Performance attesa anno 2016
<b>Indicatori di quantità: Indicatori di efficacia</b>						
Certificati rilasciati / numero delle richieste protocollate				95%	98%	100%
<b>Indicatori di quantità: Indicatori di efficacia temporale</b>						
<b>Indicatori di quantità: Indicatori di efficienza economica</b>						
<b>Indicatori di qualità</b>						

SETTORE UFFICIO DI PIANO E PIANIFICAZIONE STRATEGICA  
 IL DIRIGENTE  
*[Firma]*

**OBIETTIVO OPERATIVO N. 7**

	colonna A	colonna B	colonna C	colonna D	colonna E	colonna F	colonna G	colonna H	colonna I
SEZIONE A	Obiettivo Operativo	Descrizione dell'Obiettivo	Priorità (Alta/Bassa)		Indicatore di misurazione previsto (qualitativo/quantitativo)	Valore obiettivo misurabile	Data conseguimento prevista	Assegnazioni e del peso all'Obiettivo	Personale Responsabile di Procedimento
	Obiettivo Operativo								Ing. R. Miracapillo cat. D6 geom. M. Inchingolo cat. D1
	certificato di stima alloggi di edilizia residenziale pubblica	Rilascio certificazione di valutazione e stima degli alloggi convenzionati PEEP propedeutico per l'alienazione dell'immobile (rimozione vincoli- trasformazione da diritto di superficie in diritto di proprietà - valutazione immobili)	bassa		certificati di stima	95%	31/12/14	1,25	Personale assegnatario
SEZIONE B		Scomposizione di ogni singolo obiettivo in azioni	Indicatore di misurazione previsto (qualitativo/quantitativo)	Valore obiettivo misurabile	Data conseguimento prevista	Peso attribuito all'azione			
	1	verifica completezza documentale- assegnazione numero protocollo	richieste previste	50	31/12/14	0,2	31/12/14		R. Addati cat. B1 V. Sdolfo cat. B3
	2	l'attività consiste nel calcolare la somma che il richiedente deve corrispondere al comune, pari alla differenza tra il valore di mercato dell'area al momento dell'alienazione ed il prezzo di acquisizione a suo tempo composto rivalutato sulla base della variazione dell'indice dei prezzi all'ingrosso calcolato dall'Istituto Centrale di statistica	istruite previste	50	31/12/14	0,43	31/12/14		geom. R. Inchingolo cat. C1 Geom. F. Scarcelli cat. C1(fino al 26/05/14) - geom. M. Inchingolo cat. D1
	3	certificazione di stima dell'alloggio interessato	certificati previsti	50	31/12/14	0,42	31/12/14		geom. F. Scarcelli cat. C1(fino al 26/05/14) R. Addati cat. B1 A.Cassano C2
	4	rilascio del certificato di stima previa apposizione dei diritti di istruttoria e di segreteria	Consegna certificati previsti	50	31/12/14	0,2	31/12/14		R. Addati cat. B1 V. Sdolfo cat. B3
SEZIONE C	Azione	Descrizione dei risultati raggiunti per ogni singola azione in cui è stato scomposto l'obiettivo	Assegnazione della percentuale di completamento	Calcolo del punteggio conseguito in ogni singola azione (dato dal prodotto del peso assegnato all'azione per la percentuale di completamento)	Somma dei punteggi conseguiti nelle singole azioni				Personale assegnatario
SEZIONE D	Valutazione dei risultati	Punteggio complessivo assegnato alle performance operative derivante dalla somma dei punteggi conseguiti nelle singole azioni	Percentuale di completamento						

SETTORE - UFFICIO DI PIANO E  
 PIANIFICAZIONE STRATEGICA  
 IL DIRIGENTE  
 Ing. Felice PISCITELLI  


# COMUNE DI ANDRIA

Obiettivo operativo

Misurazione della performance di risultato

Settore  
Servizio

UFFICIO DI PIANO E PIANIFICAZIONE STRATEGICA

URBANISTICA

**OBIETTIVO N. 8**

**Descrizione:** Rilascio attestato deposito frazionamento catastale di cui al comma 5, art. 30 del D.P.R. 380/01 e s.m.l.

**Finalità:** ottimizzare il servizio mediante la diffusione di informazioni chiare e precise, utilizzando opportuni strumenti informativi di facile accesso, del luogo in cui il servizio può essere richiesto e delle modalità di fruire del servizio. L'obiettivo è di erogare il servizio con la massima tempestività e comunque nei termini di legge.

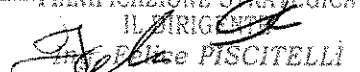
ottimizzare il servizio mediante la diffusione di informazioni chiare e precise, utilizzando opportuni strumenti informativi di facile accesso, del luogo in cui il servizio può essere richiesto e delle modalità di fruire del servizio. L'obiettivo è di erogare il servizio con la massima tempestività e comunque nei termini di legge.

Personale coinvolto nel conseguimento dell'obiettivo operativo

Note/Osservazioni

Nome e Cognome	Categoria	Azioni
Vedi scheda allegata agli atti indicante la scomposizione degli obiettivi in azioni ed il personale assegnatario.		

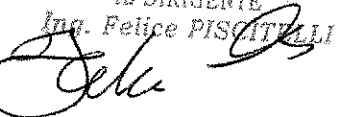
	Ris. conseguito anno 2012	Ris. conseguito anno 2013	Ris. conseguito anno 2014	Performance attesa anno 2014	Performance attesa anno 2015	Performance attesa anno 2016
<b>Indicatori di quantità: Indicatori di efficacia</b>						
attestati rilasciati / numero delle richieste protocollate				97%	100%	100%
<b>Indicatori di quantità: Indicatori di efficacia temporale</b>						
<b>Indicatori di quantità: Indicatori di efficienza economica</b>						
<b>Indicatori di qualità</b>						

SETTORE - UFFICIO DI PIANO E PIANIFICAZIONE STRATEGICA  
 IL DIRIGENTE  
  
 PISCITELLI



**OBIETTIVO OPERATIVO N. 8**

	colonna A	colonna B	colonna C	colonna D	colonna E	colonna F	colonna G	colonna H	colonna I
SEZIONE A	Obiettivo Operativo	Descrizione dell'Obiettivo	Priorità (Alta/Bassa)		Indicatore di misurazione previsto (qualitativo/quantitativo)	Valore obiettivo misurabile	Data conseguimento prevista	Assegnazioni e del peso all'Obiettivo	Personale Responsabile di Procedimento
	Obiettivo Operativo								Ing. R. Miracapillo cat.D6 geom. M. Inchingolo cat. D1
	deposito tipo frazionamento /mappale	Rilascio attestato deposito frazionamento catastale di cui al comma 5, art. 30 del D.P.R. 380/01 e s.m.l.	Bassa		attestazioni/istanze	97%	31/12/14	1,25	Personale assegnatario
SEZIONE B	Azione	Scomposizione di ogni singolo obiettivo in azioni	Indicatore di misurazione previsto (qualitativo/quantitativo)	Valore obiettivo misurabile	Data conseguimento prevista	Peso attribuito all'azione	31/12/2014		
	1	verifica completezza documentale-assegnazione numero protocollo	richieste pervenute	70	31/12/14	0,2	31/12/14		R. Addati cat. B1
	2	verifica conformità urbanistica urbanistiche dell'area interessata	Istruttorie eseguite	70	31/12/14	0,43	31/12/14		geom. F. Scarcelli cat. C1 fino al 26/05/14) - geom. R. Inchingolo cat. C1 geom. M. Inchingolo cat. D1
	3	Attestazione deposito mappale	Redazione certificati redatti	67	31/12/14	0,42	31/12/14		geom. F. Scarcelli cat. C1 (fino al 26/05/14)
	4	rilascio dell'attestato al richiedente previa apposizione dei diritti di istruttoria e di segreteria	certificati rilasciati	67	31/12/14	0,2	31/12/14		R. Addati cat. B1
SEZIONE C	Azione	Descrizione dei risultati raggiunti per ogni singola azione in cui è stato scomposto l'obiettivo	Assegnazione della percentuale di completamento	Calcolo del punteggio conseguito in ogni singola azione (dato dal prodotto del peso assegnato all'azione per la percentuale di completamento)	Somma dei punteggi conseguiti nelle singole azioni				Personale assegnatario
SEZIONE D	Valutazione dei risultati	Punteggio complessivo assegnato alle performance operative derivante dalla somma dei punteggi conseguiti nelle singole azioni	Percentuale di completamento						

SETTORE - UFFICIO DI PIANO E  
 PIANIFICAZIONE STRATEGICA  
 IL DIRIGENTE  
 Ing. Felice PISCITELLI  


# COMUNE DI ANDRIA

Obiettivo operativo  
Misurazione della performance di risultato

Settore  
Servizio

UFFICIO DI PIANO E PIANIFICAZIONE STRATEGICA
URBANISTICA

## OBIETTIVO N. 9

**Descrizione:** Gestione della Commissione Locale per il Paesaggio (CLP)

**Finalità:** Garantire il funzionamento e la composizione della Commissione locale per il Paesaggio nonché l'erogazione del compenso spettante ai componenti la Commissione.

Personale coinvolto nel conseguimento dell'obiettivo operativo		
Nome e Cognome	Categoria	Azioni
Vedi scheda allegata agli atti indicante la scomposizione degli obiettivi in azioni ed il personale assegnatario		

Note/Osservazioni					

Indicatore	Ris. conseguito anno 2012	Ris. conseguito anno 2013	Ris. conseguito anno 2014	Performance attesa anno 2014	Performance attesa anno 2015	Performance attesa anno 2016
<b>Indicatore di quantità: Indicatori di efficacia</b>						
emissione provvedimenti/tempi di legge				100%	100%	100%


Indicatore	Ris. conseguito anno 2012	Ris. conseguito anno 2013	Ris. conseguito anno 2014	Performance attesa anno 2014	Performance attesa anno 2015	Performance attesa anno 2016
<b>Indicatore di quantità: Indicatori di efficacia temporale</b>						

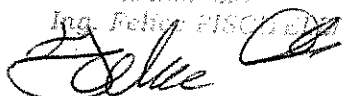
Indicatore	Ris. conseguito anno 2012	Ris. conseguito anno 2013	Ris. conseguito anno 2014	Performance attesa anno 2014	Performance attesa anno 2015	Performance attesa anno 2016
<b>Indicatore di quantità: Indicatori di efficienza economica</b>						

Indicatore	Ris. conseguito anno 2012	Ris. conseguito anno 2013	Ris. conseguito anno 2014	Performance attesa anno 2014	Performance attesa anno 2015	Performance attesa anno 2016
<b>Indicatore di qualità</b>						

SETTORE - UFFICIO DI PIANO E PIANIFICAZIONE STRATEGICA  
IL DIRIGENTE  
*[Firma]*

OBIETTIVO OPERATIVO N. 9									
	colonna A	colonna B	colonna C	colonna D	colonna E	colonna F	colonna G	colonna H	colonna I
SEZIONE A	Obiettivo Operativo	Descrizione dell'Obiettivo	Priorità (Alta/Bassa)		Indicatore di misurazione previsto (qualitativo/quantitativo)	Valore obiettivo misurabile	Data conseguimento prevista	Assegnazione del peso all'Obiettivo	Personale Responsabile di Procedimento
	Obiettivo Operativo Gestione della Commissione Locale per il Paesaggio (CLP)	Attività di gestione della C.L.P.	Alta		vedi indicatori indicati di seguito	vedi infra	31/12/14	1,25	Ing. Paolo BAVARO cat. D4 Personale assegnatario
SEZIONE B	Azione	Scomposizione di ogni singolo obiettivo in azioni	Indicatore di misurazione previsto (qualitativo/quantitativo)	Valore obiettivo misurabile	Data conseguimento prevista	Peso attribuito all'azione			
	1	pre-disposizione determinazioni dirigenziali di assunzione impegni di spesa e di liquidazione fatture relative ai compensi da erogare ai componenti la Commissione	n. determinazioni	3	31/12/14	0,75	31/12/14		A.Cassano cat. C2
	2	pre-disposizione ordini del giorno relativi alle singole sedute e pubblicità dei lavori della CLP	n. sedute	35	31/12/14	0,5	31/12/14		A.Cassano cat. C2; V. Sdolfo cat. B3
SEZIONE C		Descrizione dei risultati raggiunti per ogni singola azione in cui è stato scomposto l'obiettivo	Assegnazione della percentuale di completamento	Calcolo del punteggio conseguito in ogni singola azione (dato dal prodotto del peso assegnato all'azione per la percentuale di completamento)	Somma dei punteggi conseguiti nelle singole azioni				Personale assegnatario
SEZIONE D	Valutazione dei risultati	Punteggio complessivo assegnato alle performance operative derivante dalla somma dei punteggi conseguiti nelle singole azioni	Percentuale di completamento						

SETTORE - UFFICIO DI PIANO E  
PIANIFICAZIONE STR. CA  
IL DIR. GEN. ...  
Ing. Felice PISCOPO



# COMUNE DI ANDRIA

Obiettivo operativo  
Misurazione della performance di risultato

Settore  
Servizio

UFFICIO DI PIANO E PIANIFICAZIONE STRATEGICA  
URBANISTICA

**OBIETTIVO N. 10**

**Descrizione:** Sportello decentrato protocollo informatico

**Finalità:** Il servizio si pone come obiettivo il ricevimento, protocollazione e consegna ricevuta in tempo reale garantendo chiarezza, trasparenza e soprattutto certezza di risposta a cui l'amministrazione è tenuta.

**Stakeholders:** Settori- Enti – Collettività

Personale coinvolto nel conseguimento dell'obiettivo operativo

Note/Osservazioni


Nome e Cognome	Categoria	Azioni
Vedi scheda allegata agli atti indicante la scomposizione degli obiettivi in azioni ed il personale assegnatario		

	Ris. conseguito anno 2012	Ris. conseguito anno 2013	Ris. conseguito anno 2014	Performance attesa anno 2014	Performance attesa anno 2015	Performance e attesa anno 2016
<b>Indicatori di quantità: Indicatori di efficacia</b>						
corrispondenza protocollata / corrispondenza pervenuta				100%	100%	100%
<b>Indicatori di quantità: Indicatori di efficacia temporale</b>						
<b>Indicatori di quantità: Indicatori di efficienza economica</b>						
<b>Indicatori di qualità</b>						

SETTORE UFFICIO DI PIANO E PIANIFICAZIONE STRATEGICA  
 IL DIRIGENTE  
 Ing. *F. Piscitelli*

**OBIETTIVO OPERATIVO N. 10**

	colonna A	colonna B	colonna C	colonna D	colonna E	colonna F	colonna G	colonna H	colonna I
SEZIONE A	Obiettivo Operativo	Descrizione dell'Obiettivo	Priorità (Alta/Bassa)		Indicatore di misurazione previsto (qualitativo/quantitativo)	Valore obiettivo misurabile	Data conseguimento prevista	Assegnazione del peso all'Obiettivo	Personale Responsabile di Procedimento
	Obiettivo Operativo								Ing. Paolo BAVARO cat. D4
	sportello decentrato protocollo informatico	Attività di protocollazione delle corrispondenze in entrata ed in uscita	Bassa		vedi indicatori indicati di seguito	vedi infra	31/12/14	0,75	Personale assegnatario
SEZIONE B	Azione	Scomposizione di ogni singolo obiettivo in azioni	Indicatore di misurazione previsto (qualitativo/quantitativo)	Valore obiettivo misurabile	Data conseguimento prevista	Peso attribuito all'azione			
	1	Espletamento dell'attività di verifica completezza documentale presentata a corredo dell'istanza ed assegnazione numero di protocollo	n. istanze protocollate (in entrata ed in uscita)	1800	31/12/14	0,37	31/12/14		R.Addati cat. B1 A.Sgarra cat. C1 A.Cassano cat. C1 V.Scollo cat. B3
	2	Espletamento dell'attività di rilascio certificazione urbanistica e trasmissione documentazione al settore SUE ai sensi dell'art. 5, comma 3-ter del D.P.R. 380/01	n. trasmissioni effettuate	700	31/12/14	0,38	31/12/14		R.Addati cat. B1 V. Scollo cat. B3
SEZIONE C	Azione	Descrizione dei risultati raggiunti per ogni singola azione in cui è stato scomposto l'obiettivo	Assegnazione della percentuale di completamento	Calcolo del punteggio conseguito in ogni singola azione (dato dal prodotto del peso assegnato all'azione per la percentuale di completamento)	Somma dei punteggi conseguiti nelle singole azioni				Personale assegnatario
SEZIONE D	Valutazione dei risultati	Punteggio complessivo assegnato alle performance operative derivante dalla somma dei punteggi conseguiti nelle singole azioni	Percentuale di completamento						

SETTORE - UFFICIO DI PIANO E  
 PIANIFICAZIONE STRATEGICA  
 IL DIRIGENTE  
 Ing. Felice PISCITELLI  


# COMUNE DI ANDRIA

Obiettivo operativo

Misurazione della performance di risultato

Settore  
Servizio

UFFICIO DI PIANO E PIANIFICAZIONE STRATEGICA  
URBANISTICA

**OBIETTIVO N. 11**

**Descrizione:** accesso agli atti ex L. 241/90

**Finalità:** Concedere al cittadino la possibilità di conseguire la piena conoscenza del contenuto di documenti amministrativi, mediante visione o estrazione di copia

**Stakeholders:** Settori- Enti - Collettività

Personale coinvolto nel conseguimento dell'obiettivo operativo


Note/Osservazioni

Nome e Cognome	Categoria	Azioni
Vedi scheda allegata agli atti indicante la scomposizione degli obiettivi in azioni ed il personale assegnatario.		

	Ris. conseguito anno 2012	Ris. conseguito anno 2013	Ris. conseguito anno 2014	Performance attesa anno 2014	Performance attesa anno 2015	Performance attesa anno 2016
<b>Indicatori di quantità: Indicatori di efficacia</b>						
richieste evase / numero completo istanze pervenute				100%	100%	100%
<b>Indicatori di quantità: Indicatori di efficacia temporale</b>						
<b>Indicatori di quantità: Indicatori di efficienza economica</b>						
<b>Indicatori di qualità</b>						

SETTORE UFFICIO DI PIANO E PIANIFICAZIONE STRATEGICA  
 IL DIRIGENTE

OBIETTIVO OPERATIVO N. 11									
	colonna A	colonna B	colonna C	colonna D	colonna E	colonna F	colonna G	colonna H	colonna I
	Obiettivo Operativo	Descrizione dell'Obiettivo	Priorità (Alta/Bassa)		Indicatore di misurazione previsto (qualitativo/quantitativo)	Valore obiettivo misurabile	Data conseguimento prevista	Assegnazione del peso all'Obiettivo	Personale Responsabile di Procedimento
SEZIONE A	Obiettivo Operativo					5			Personale assegnatario
	Obiettivo Operativo								
	accesso agli atti	Concedere al cittadino la possibilità di conseguire la piena conoscenza del contenuto di documenti amministrativi, mediante visione o estrazione di copia	Bassa		Vedi indicatori indicati di seguito	vedi infra	31/12/14	0,5	Personale assegnatario
SEZIONE B	Azione	Scomposizione di ogni singolo obiettivo in azioni	Indicatore di misurazione previsto (qualitativo/quantitativo)	Valore obiettivo misurabile	Data conseguimento prevista	Peso attribuito all'azione			R. Addati cat. B1 V. Sclafani cat. B3
	1	assegnazione numero protocollo	n. istanze protocollate	5	31/12/14	0,1	31/12/14		
	2	Espletamento della verifica della esistenza di un interesse diretto, concreto ed attuale corrispondente ad una situazione giuridicamente tutelata e collegata al documento al quale è chiesto l'accesso	n. verifiche effettuate	5	31/12/14	0,2	31/12/14		A. Sgarra cat. C5
	3	reperimento della documentazione cui si chiede la visione ed estrazione di copie	pratiche reperite	5	31/12/14	0,2	31/12/14		A. Sgarra cat. C5
SEZIONE C	Azione	Descrizione dei risultati raggiunti per ogni singola azione in cui è stato scomposto l'obiettivo	Assegnazione della percentuale di completamento	Calcolo del punteggio conseguito in ogni singola azione (dato dal prodotto del peso assegnato all'azione per la percentuale di completamento)	Somma dei punteggi conseguiti nelle singole azioni				Personale assegnatario
SEZIONE D	Valutazione dei risultati	Punteggio complessivo assegnato alle performance operative derivante dalla somma dei punteggi conseguiti nelle singole azioni	Percentuale di completamento						

SETTORE - UFFICIO DI PIANO E  
 PIANIFICAZIONE STRATEGICA  
 IL DIRIGENTE  
 Ing. Felice PISCOPOLI  


# COMUNE DI ANDRIA

Obiettivo strategico  
Misurazione della performance di risultato

Settore  
Servizio

UFFICIO DI PIANO E PIANIFICAZIONE STRATEGICA  
URBANISTICA

## OBIETTIVO N.1

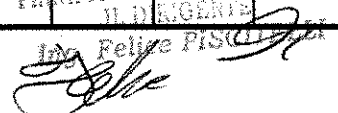
**Descrizione:** Gestione del programma complesso PIRP LARGO GROTTE

**Finalità:** recupero di un'area fortemente degradata del centro antico

**Missione/visione:** il progetto di riqualificazione urbana di piazza Largo Grotte si prefigge di realizzare un centro polifunzionale e di aggregazione sociale

Personale coinvolto nel conseguimento dell'obiettivo operativo			Note/Osservazioni			
Nome e Cognome	Categoria	Azioni				
Vedi scheda allegata agli atti indicante la scomposizione degli obiettivi in azioni ed il personale assegnatario						

	Ris. conseguito anno	Ris. conseguito anno	Ris. conseguito anno	Performance attesa anno 2014	Performance attesa anno 2015	Performance attesa anno 2016
<b>Indicatori di quantità: Indicatori di efficacia</b>						
<b>Indicatori di quantità: Indicatori di efficacia temporale</b>						
<b>tempo di adozione provvedimenti in mesi / 3 mesi</b>				100%	100%	100%
<b>Indicatori di quantità: Indicatori di efficienza economica</b>						
<b>Indicatori di qualità</b>						

SETTORE UFFICIO DI PIANO E PIANIFICAZIONE STRATEGICA  
 IL DIRIGENTE  
  
 Ing. Felice Piscitelli



**OBIETTIVO STRATEGICO N. 1**

	colonna A	colonna B	colonna C	colonna D	colonna E	colonna F	colonna G	colonna H	colonna I
SEZIONE A	Obiettivo Strategico	Descrizione dell'Obiettivo	Priorità (Alta/Bassa)		Indicatore di misurazione previsto (qualitativo/quantitativo)	Valore obiettivo misurabile	Data conseguimento prevista	Assegnazione del peso all'Obiettivo	Personale Responsabile di Procedimento
	Obiettivo Strategico								Ing. Paolo BAVARO cat. D4
	Gestione del programma complesso PIRP LARGO GROTTE	Recupero dell'area degradata Largo Grotte nel centro storico	ALTA		vedi indicatori indicati di seguito	vedi infra	31/12/14	16,5	Personale assegnatario
SEZIONE B	Azioni	Scomposizione di ogni singolo obiettivo in azioni	Indicatore di misurazione previsto (qualitativo/quantitativo)	Valore obiettivo misurabile	Data conseguimento prevista	Peso attribuito all'azione			
	1	Invio ai collaudatori della documentazione tecnico/amministrativa finalizzata all'espletamento del collaudo	Almeno 1	1	31/06/2014	8,5			A. Cassano cat. C2; A. Sgarra cat. C5; geom. R. Inchingolo; cat. C1 -
	2	Attività di rendicontazione alla Regione: Predisposizione richiesta pagamenti finanziamento Regione - predisposizioni relazioni trimestrali - Aggiornamento sito dell' AVCP sulle fasi di avanzamento dei lavori	Almeno 1	1	31/12/14	8,0			A. Cassano cat. C2; M. Miani cat. B7; R. Addati cat. B2; V. Siotto cat. B4
SEZIONE C	Azione	Descrizione dei risultati raggiunti per ogni singola azione in cui è stato scomposto l'obiettivo	Assegnazione della percentuale di completamento	Calcolo del punteggio conseguito in ogni singola azione (dato dal prodotto del peso assegnato all'azione per la percentuale di completamento)	Somma dei punteggi conseguiti nelle singole azioni				Personale assegnatario
SEZIONE D	Valutazione dei risultati	Punteggio complessivo assegnato alle performance operative derivante dalla somma dei punteggi conseguiti nelle singole azioni	Percentuale di completamento						

SETTORE - UFFICIO DI PIANO E  
PIANIFICAZIONE STRATEGICA  
IL DIRIGENTE

Ing. Felice FISCITELLI  
*Felice Fiscitelli*

# COMUNE DI ANDRIA

Obiettivo Strategico  
Misurazione della performance di risultato

Settore  
Servizio

UFFICIO DI PIANO E PIANIFICAZIONE STRATEGICA
URBANISTICA

## OBIETTIVO N. 2

**Descrizione:** Assegnazione in diritto di superficie dei lotti cimiteriali

**Finalità:** assegnare i lotti liberati dalle deposizioni dei resti mortali ai richiedenti inseriti in graduatoria

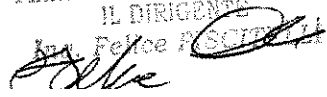
**Missione/visione:**

**Personale coinvolto nel conseguimento dell'obiettivo operativo**

**Note/Osservazioni**

Nome e Cognome	Categoria	Azioni
Vedi scheda allegata agli atti indicante la scomposizione degli obiettivi in azioni ed il personale assegnatario		

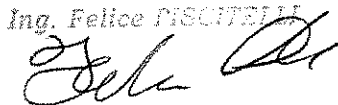
	Ris. conseguito anno	Ris. conseguito anno	Ris. conseguito anno	Performance attesa anno 2014	Performance attesa anno 2015	Performance attesa anno 2016
<b>Indicatori di quantità: Indicatori di efficacia</b>						
Lotti assegnati / lotti resi disponibili				100%	100%	100%
<b>Indicatori di quantità: Indicatori di efficacia temporale</b>						
<b>Indicatori di quantità: Indicatori di efficienza economica</b>						
<b>Indicatori di qualità</b>						

SETTORE UFFICIO DI PIANO E PIANIFICAZIONE STRATEGICA  
 IL DIRIGENTE  


obiettivo strategico n. 2									
	colonna A	colonna B	colonna C	colonna D	colonna E	colonna F	colonna G	colonna H	colonna I
SEZIONE A	Obiettivo Strategico	Descrizione dell'Obiettivo	Priorità (Alta/Bassa)		Indicatore di misurazione previsto (qualitativo/quantitativo)	Valore obiettivo misurabile	Data conseguimento prevista	Assegnazione del peso all'Obiettivo	Personale Responsabile di Procedimento
	assegnazione in diritto di superficie di lotti cimiteriali	assegnazioni lotti cimiteriali per realizzazione cappelle gentilizie ad iniziativa privata	ALTA		vedi lista		31/12/14		Ing. Paolo BAVARO cat. D4
SEZIONE B	Azioni	Scomposizione di ogni singolo obiettivo in azioni	Indicatore di misurazione previsto (qualitativo/quantitativo)	Valore obiettivo misurabile	Data conseguimento prevista	Peso attribuito all'azione		5	Personale assegnatario
	1	Espletamento dell'attività propedeutica all'assegnazione dei lotti: scorrimento ed aggiornamento graduatoria per individuazione soggetti da convocare - predisposizione lettera d'invito - verbalizzazione scelta del lotto - trasmissione documentazione all'ufficio preposto per stipula convenzione in diritto di superficie dell'area	convenzioni previste	11	31/12/14	1,5			A.Cassano cat. C2
	2	Espletamento dell'attività tesa alla decadenza del soggetto dalla graduatoria: invio comunicazione 10 bis - verifica osservazioni - predisposizione determinazione di decadenza	determinazioni previste	15	31/12/14	1,5			A.Cassano cat. C2
	3	Espletamento dell'attività propedeutica all'assegnazione del lotto: verifica completezza documentale della richiesta - istruttoria amministrativa - predisposizione lettera di invito - verbalizzazione scelta lotto - trasmissione documentazione all'ufficio preposto per stipula convenzione in diritto di superficie dell'area	convenzioni previste	3	31/12/14	2			A.Cassano cat. C2
SEZIONE C	Azione	Descrizione dei risultati raggiunti per ogni singola azione in cui è stato scomposto l'obiettivo	Assegnazione della percentuale di completamento	Calcolo del punteggio conseguito in ogni singola azione (dato dal prodotto del peso assegnato all'azione per la percentuale di completamento)	Somma dei punteggi conseguiti nelle singole azioni				Personale assegnatario
SEZIONE D	Valutazione dei risultati	Punteggio complessivo assegnato alle performance operative derivante dalla somma dei punteggi conseguiti nelle singole azioni	Percentuale di completamento						

SETTORE - UFFICIO DI PIANO E  
 PIANIFICAZIONE STRATEGICA  
 IL DIRIGENTE

Ing. Felice DISCITELLI



# COMUNE DI ANDRIA

Obiettivo strategico  
Misurazione della performance di risultato

Settore  
Servizio

UFFICIO DI PIANO E PIANIFICAZIONE STRATEGICA
URBANISTICA

**OBIETTIVO N. 3**

**Descrizione:** revisione dei perimetri delle aree gravate da vincolo di pericolosità idraulica

**Finalità:** adeguare le aree a pericolosità idraulica alla realtà territoriale

**Missione/visione:**

Personale coinvolto nel conseguimento dell'obiettivo operativo


Note/Osservazioni

Nome e Cognome	Categoria	Azioni
Vedi scheda allegata agli atti indicante la scomposizione degli obiettivi in azioni ed il personale assegnatario.		

	Ris. conseguito anno	Ris. conseguito anno	Ris. conseguito anno	Performance attesa anno 2014	Performance attesa anno 2015	Performance attesa anno 2016
<b>Indicatori di quantità: Indicatori di efficacia</b>						
<b>Indicatori di quantità: Indicatori di efficacia temporale</b>						
emissione atti in mesi / 3 mesi				100%	100%	-
<b>Indicatori di quantità: Indicatori di efficienza economica</b>						
<b>Indicatori di qualità</b>						

SETTORE - UFFICIO DI PIANO E PIANIFICAZIONE STRATEGICA  
 URBANISTICA

OBIETTIVO STRATEGICO N.3									
	colonna A	colonna B	colonna C	colonna D	colonna E	colonna F	colonna G	colonna H	colonna I
SEZIONE A	Obiettivo Strategico	Descrizione dell'Obiettivo	Priorità (Alta/Bassa)		Indicatore di misurazione previsto (qualitativo/quantitativo)	Valore obiettivo misurabile	Data conseguimento prevista	Assegnazione del peso all'Obiettivo	Personale Responsabile di Procedimento
	revisione dei perimetri delle aree gravate da vincolo di pericolosità idraulica (PAI)	Attività di affiancamento all'Autorità di bacino per la revisione dei perimetri delle aree gravate da vincolo di pericolosità idraulica	ALTA		vedi indicatori indicati di seguito	vedi infra	31/12/14	5,5	Ing. Paolo BAVARO cat. D4
SEZIONE B	Azioni	Scomposizione di ogni singolo obiettivo in azioni	Indicatore di misurazione previsto (qualitativo/quantitativo)	Valore obiettivo misurabile	Data conseguimento prevista	Peso attribuito all'azione			Personale assegnatario
	1	Incontro delle integrazioni richieste dall'AdB	Almeno 1	1	31/12/14	5,5			A. Sgarra cat. C5
SEZIONE C	Azione	Descrizione dei risultati raggiunti per ogni singola azione in cui è stato scomposto l'obiettivo	Assegnazione della percentuale di completamento	Calcolo del punteggio conseguito in ogni singola azione (dato dal prodotto del peso assegnato all'azione per la percentuale di completamento)	Somma dei punteggi conseguiti nelle singole azioni				Personale assegnatario
SEZIONE D	Valutazione dei risultati	Punteggio complessivo assegnato alle performance operative derivante dalla somma dei punteggi conseguiti nelle singole azioni	Percentuale di completamento						

SETTORE - UFFICIO DI PIANO &  
 PIANIFICAZIONE STRATEGICA  
 IL DIRIGENTE  
 Ing. Felice FISCONE  


# COMUNE DI ANDRIA

Obiettivo strategico  
Misurazione della performance di risultato

Settore  
Servizio

UFFICIO DI PIANO E PIANIFICAZIONE STRATEGICA
URBANISTICA

**OBIETTIVO N.4**

**Descrizione:** Assegnazione lotti ricadenti nel Piano degli insediamenti produttivi

**Finalità:** incrementare insediamenti produttivi per la produttività economica e sociale

**Missione/visione:**

Personale coinvolto nel conseguimento dell'obiettivo operativo


Note/Osservazioni

Nome e Cognome	Categoria	Azioni
Vedi scheda allegata agli atti indicante la scomposizione degli obiettivi in azioni ed il personale assegnatario		

	Ris. conseguito anno	Ris. conseguito anno	Ris. conseguito anno	Performance attesa anno2013	Performance attesa anno2014	Performance attesa anno2015
<b>Indicatori di quantità: Indicatori di efficacia</b>						
<b>Indicatori di quantità: Indicatori di efficacia temporale</b>						2+2,5+%
tempi emanazione provvedimenti in mesi / 2 mesi				100%	100%	100%
<b>Indicatori di quantità: Indicatori di efficienza economica</b>						
<b>Indicatori di qualità</b>						

SETTORE - UFFICIO DI PIANO E PIANIFICAZIONE STRATEGICA  
 URBANISTICA  
 11/01/2013  
 Ing. Felice PISCOPATI

OBIETTIVO STRATEGICO N. 4									
	colonna A	colonna B	colonna C	colonna D	colonna E	colonna F	colonna G	colonna H	colonna I
SEZIONE A	Obiettivo Strategico	Descrizione dell'Obiettivo	Priorità (Alta/Bassa)		Indicatore di misurazione previsto (qualitativo/quantitativo)	Valore obiettivo misurabile	Data conseguimento prevista	Assegnazione del peso all'Obiettivo	Personale Responsabile di Procedimento
	Assegnazione lotti ricadenti nel Piano degli insediamenti produttivi	Incrementare insediamenti produttivi per la produttività economica e sociale	ALTA		vedi indicatori indicati di seguito	vedi infra	31/12/14		Ing. Paolo BAVARO cat. D4 geom. M. Inchigolo cat. D1
SEZIONE B	Azioni	Scomposizione di ogni singolo obiettivo in azioni	Indicatore di misurazione previsto (qualitativo/quantitativo)	Valore obiettivo misurabile	Data conseguimento prevista	Peso attribuito all'azione		19,75	Personale assegnatario
	1	Espletamento attività di ricognizione lotti liberi	Almeno 1	1	31/12/14	1	31/12/14		A.Sgarra cat. C5
	2	Predisposizione proposta di delibera C.C. di approvazione nuovo regolamento per l'assegnazione dei lotti PIP	Almeno 1	1	31/12/14	2	31/12/14		A.Sgarra cat. C5
	3	Predisposizione nuovo bando per l'assegnazione di lotti compresi nel piano degli insediamenti produttivi	Almeno 1	1	31/12/14	2,5	31/12/14		A.Sgarra cat. C5
	4	Predisposizione Determinazione dirigenziale di approvazione del nuovo bando PIP	Almeno 1	1	31/12/14	2,5	31/12/14		A.Sgarra cat. C5
	5	Espletamento attività di pubblicazione del nuovo bando per l'assegnazione dei lotti PIP	Almeno 1	1	31/12/14	2,5	31/12/14		A.Sgarra cat. C5
	6	Nomina commissione per la valutazione delle istanze pervenute	Almeno 1	1	31/12/14	2,75	31/12/14		A.Sgarra cat. C5
	7	valutazione delle istanze pervenute e formazione della relativa graduatoria	n. istanze valutate/istanze pervenute	90	31/12/14	2	31/12/14		A.Sgarra cat. C5
	8	Predisposizione Determinazione dirigenziale di approvazione e pubblicazione nuova graduatoria dei soggetti richiedenti lotti PIP	Almeno 1	1		2			
9	Predisposizione nuovo schema di convenzione per la cessione delle aree PIP secondo il nuovo regolamento	Almeno 1	1	31/12/14	2,5	31/12/14		A.Sgarra cat. C5	
SEZIONE C	Azione	Descrizione dei risultati raggiunti per ogni singola azione in cui è stato scomposto l'obiettivo	Assegnazione della percentuale di completamento	Calcolo del punteggio conseguito in ogni singola azione (dato dal prodotto del peso assegnato all'azione per la percentuale di completamento)	Somma dei punteggi conseguiti nelle singole azioni				Personale assegnatario
SEZIONE D	Valutazione dei risultati	Punteggio complessivo assegnato alle performance operative derivante dalla somma dei punteggi conseguiti nelle singole azioni	Percentuale di completamento						

SEZIONE - UFFICIO DI PIANO E  
PIANIFICAZIONE STRATEGICA  
IL DIRIGENTE  
Ing. Felice PISCOTTA  


# COMUNE DI ANDRIA

Obiettivo strategico  
Misurazione della performance di risultato

Settore  
Servizio

UFFICIO DI PIANO E PIANIFICAZIONE STRATEGICA  
URBANISTICA

**OBIETTIVO N. 5**

**Descrizione:** Variante al P.R.G. Vigente

**Finalità:** Rimuovere le carenze attuali del P.R.G. Per migliorare la pianificazione territoriale

**Missione/visione:**

Personale coinvolto nel conseguimento dell'obiettivo operativo

Note/Osservazioni

Nome e Cognome	Categori	Azioni
Vedi scheda allegata agli atti indicante la scomposizione degli obiettivi in azioni ed il personale assegnatario		

	Ris. conseguito anno	Ris. conseguito anno	Ris. conseguito anno	Performance attesa anno 2013	Performance attesa anno 2014	Performance attesa anno 2015
<b>Indicatori di quantità: Indicatori di efficacia</b>						
<b>Indicatori di quantità: Indicatori di efficacia temporale</b>						
<b>tempo di adozione provvedimenti in mesi / 3 mesi</b>				100%	100%	100%
<b>Indicatori di quantità: Indicatori di efficienza economica</b>						
<b>Indicatori di qualità</b>						

SETTORE UFFICIO DI PIANO E PIANIFICAZIONE STRATEGICA  
URBANISTICA  
IL DIRIGENTE

Dr. Felice PISCITELLI



OBIETTIVO STRATEGICO N. 5									
	colonna A	colonna B	colonna C	colonna D	colonna E	colonna F	colonna G	colonna H	colonna I
SEZIONE A	Obiettivo Strategico	Descrizione dell'Obiettivo	Priorità (Alta/Bassa)		Indicatore di misurazione previsto (qualitativo/quantitativo)	Valore obiettivo misurabile	Data conseguimento prevista	Assegnazione del peso all'Obiettivo	Personale Responsabile di Procedimento
	Obiettivo Strategico								Ing. Paolo BAVARO cat. D4
	Variante al P.R.G. Vigente	Rimuovere le carenze attuali del P.R.G. Per migliorare la pianificazione territoriale	ALTA		vedi indicatori indicati di seguito	vedi infra	31/12/14	8,25	Personale assegnatario
SEZIONE B	Azioni	Scomposizione di ogni singolo obiettivo in azioni	Indicatore di misurazione previsto (qualitativo/quantitativo)	Valore obiettivo misurabile	Data conseguimento prevista	Peso attribuito all'azione			
	1	riscontro MEF richiesta di liquidazione	Almeno 1	1	31/12/14	4			Ing. Paolo Bavaro cat. D4 a Sgarra cat. C5
	2	Verifica degli elaborati prodotti dal Professionista incaricato	n. elaborati	5	31/12/14	4,25			Ing. Paolo Bavaro cat. D4 a Sgarra cat. C5
SEZIONE C	Azione	Descrizione dei risultati raggiunti per ogni singola azione in cui è stato scomposto l'obiettivo	Assegnazione della percentuale di completamento	Calcolo del punteggio conseguito in ogni singola azione (dato dal prodotto del peso assegnato all'azione per la percentuale di completamento)	Somma dei punteggi conseguiti nelle singole azioni				Personale assegnatario
SEZIONE D	Valutazione dei risultati	Punteggio complessivo assegnato alle performance operative derivante dalla somma dei punteggi conseguiti nelle singole azioni	Percentuale di completamento						

SETTORE - UFFICIO DI PIANO E  
PIANIFICAZIONE STRATEGICA  
IL DIRIGENTE  
Ing. Felice PISCITELLI

